



РЕПУБЛИКА БЪЛГАРИЯ

МИНИСТЕРСТВО НА ОКОЛНАТА СРЕДА И ВОДИТЕ

Проект!

ЗАПОВЕД

№/.....2014 г.

На основание чл.12, ал.6, във връзка с чл.6, ал.1, т.1 и т.2 от Закона за биологичното разнообразие и т.2 от Решение на Министерския съвет № 122/02.03.2007 г. (ДВ, бр. 21/2007 г.), изменено с Решение № 52/05.02.2008 г. на Министерския съвет (ДВ, бр. 14/2008 г.):

ОБЯВЯВАМ

1. Защитена зона **BG0000525 „Тимок”** в землищата на с. Балеи, гр. Брегово, с. Връв, с. Куделин, община Брегово, област Видин и с. Ново село, община Ново село, област Видин, с обща площ **4948.814** дка.

2. Предмет на опазване в защитена зона BG0000525 „Тимок” са:

2.1. Следните типове природни местообитания по чл.6, ал.1, т.1 от Закона за биологичното разнообразие:

- 2340 *Панонски вътрешноконтинентални дюни;
- 3270 Реки с каляни брегове с *Chenopodium rubri* и *Bidention* p.p.;
- 6210 * Полуестествени сухи тревни и храстови съобщества върху варовик (*Festuco-Brometalia*) (*важни местообитания на орхидеи);
- 91E0 *Алувиални гори с *Alnus glutinosa* и *Fraxinus excelsior* (*Alno-Pandion*, *Alnion incanae*, *Salicion albae*);
- 91F0 Крайречни смесени гори от *Quercus robur*, *Ulmus laevis* и *Fraxinus excelsior* или *Fraxinus angustifolia* покрай големи реки (*Ulmion minoris*).

2.2. Местообитанията на следните видове по чл.6, ал.1, т.2 от Закона за биологичното разнообразие:

2.2.1. *Бозайтици* - Добруджански /среден/ хомяк (*Mesocricetus newtoni*);

2.2.2. *Земноводни и влечуги* - Червенокоремна бумка (*Bombina bombina*), Обикновена блатна костенурка (*Emys orbicularis*), Шипоопашата костенурка (*Testudo hermanni*), Добруджански тритон (*Triturus dobrogicus*);

2.2.3. *Риби* - Распер (*Aspius aspius*), Голям щипок (*Cobitis elongata*), Обикновен щипок (*Cobitis taenia*), Белопера кротушка (*Gobio albipinatus*), Ивичест бибан (*Gymnocephalus schraetzer*), Европейска горчивка (*Rhodeus sericeus amarus*), Балкански щипок (*Sabanejewia aurata*);

2.2.4. *Безгръбначни* - Еленов рогач (*Lucanus cervus*), *Алпийска розалия (*Rosalia alpina*).

3. Защитената зона по т.1 се обявява с цел:

3.1. Опазване на типовете природни местообитания, посочени в т.2.1., местообитанията на посочените в т.2.2. видове, техните популации и разпространение в границите на зоната, за постигане и поддържане на благоприятното им природозащитно състояние;

3.2. Подобряване при необходимост на състоянието на типове природни местообитания, посочени в т.2.1. и на местообитания на видовете, посочени в т.2.2.;

3.3. Възстановяване при необходимост на типове природни местообитания, посочени в т.2.1., местообитания на посочени в т.2.2. видове и техните популации.

4. Пълният опис на координатите на точките, определящи границата на защитена зона BG0000525 „Тимок”, е съгласно Приложението, неразделна част от настоящата заповед, което е на разположение в МОСВ и РИОСВ - Монтана.

5. В границите на защитената зона се забранява:

5.1. Отводняване на крайбрежни заливаеми ивици на реки, както и коригиране на реки, с изключение на такива в урбанизирани територии и при бедствия и аварии;

5.2. Въвеждане на неместни видове в пасища, мери, реки и горските територии;

5.3. Промяна на предназначението и начина на трайно ползване на пасища и мери, както и разораването, залесяването и превръщането им в трайни насаждения, освен за съоръжения (елементи) на техническата инфраструктура;

5.4. Движение на МПС извън съществуващи пътища (вкл. горски, селски и черни такива) освен за провеждане на селскостопански, аварийни и контролни дейности;

5.5. Промяна на предназначението на горските територии, които са обособени за гори във фаза на старост;

5.6. Добив на дървесина и биомаса в горите във фаза на старост, освен в случаи на увреждане на повече от 50% от запаса на съответната горска територия, вследствие на природни бедствия;

5.7. Паша в горските територии, които са обособени за гори във фаза на старост;

5.8. Премахване на характеристики на ландшафта (синори, жизнени единични и групи дървета, защитни горски пояси, каменни огради и живи плетове) при ползването на земеделските земи като такива;

5.9. Употребата на минерални торове в пасища, мери и горски територии, както и на продукти за растителна защита и биоциди, освен при каламитет, спифитотия, елизоотия или епидемия;

5.10. извеждане на сечи в крайречни естествени гори и крайречни дървесни ивици, с изключение за нуждите на съоръжения (елементи) на техническата инфраструктура;

6. За горските типове природни местообитания, предмет на опазване в защитената зона, е задължително прилагането на „Система от режими и мерки за стопанисване на горските типове местообитания от Приложение №1 от Закона за биологичното разнообразие”, утвърдена от Изпълнителния директор на Изпълнителна агенция по горите.

7. Настоящата заповед не отменя забраните и ограниченията на дейности, наложени по силата на други нормативни и административни актове.

8. Защитена зона BG0000525 „Тимок” да се впише в регистрите на защитените зони, водени в МОСВ и РИОСВ - Монтана.

9. Нарушителите на тази заповед се наказват съгласно административнонаказателните разпоредби от Закона за биологичното разнообразие.

10. Заповедта влиза в сила от обнародването ѝ в „Държавен вестник”.

11. Заповедта не подлежи на обжалване.

МИНИСТЪР:

057 - novose lo babu





Биогеограф

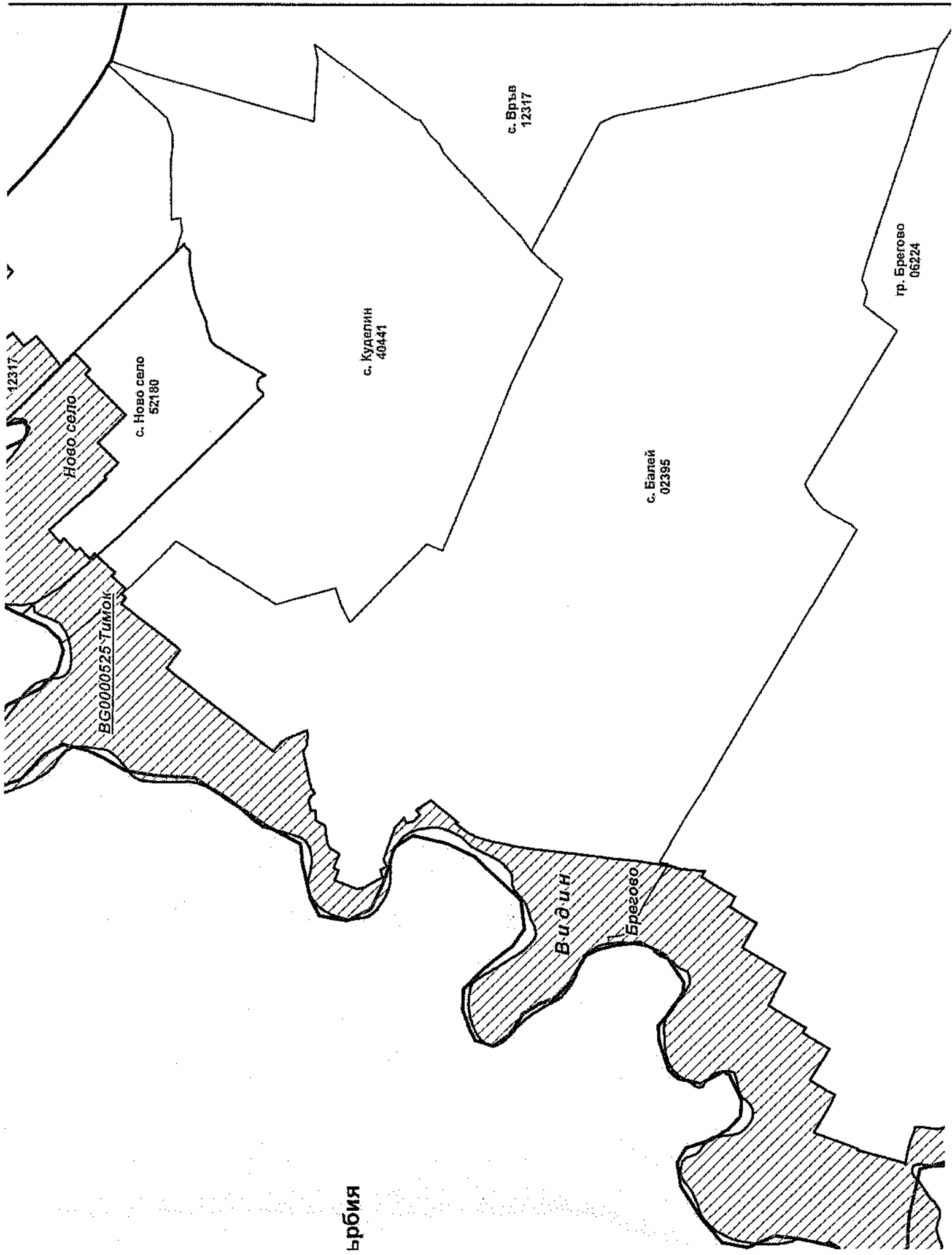
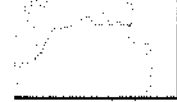
Алп	Чел	Кот	Зат	Об	Об	Зет
[Symbol]	[Symbol]	[Symbol]	[Symbol]	[Symbol]	[Symbol]	[Symbol]

Вид тери

Се	Гоф	На	По	До	Тре
[Symbol]	[Symbol]	[Symbol]	[Symbol]	[Symbol]	[Symbol]



Сърбия



Румелия

с. Връв
12317

с. Куделин
40441

с. Ново село
52180

с. Балей
02395

гр. Брегово
06224

Видин

Брегово

Ново село

BG0000525-Тимок

12317

Сърби

Биогеогр

Али

Чей

Кои

Зал

Об

Об

Зер

Вид тери

Се

Гор

На

Пол

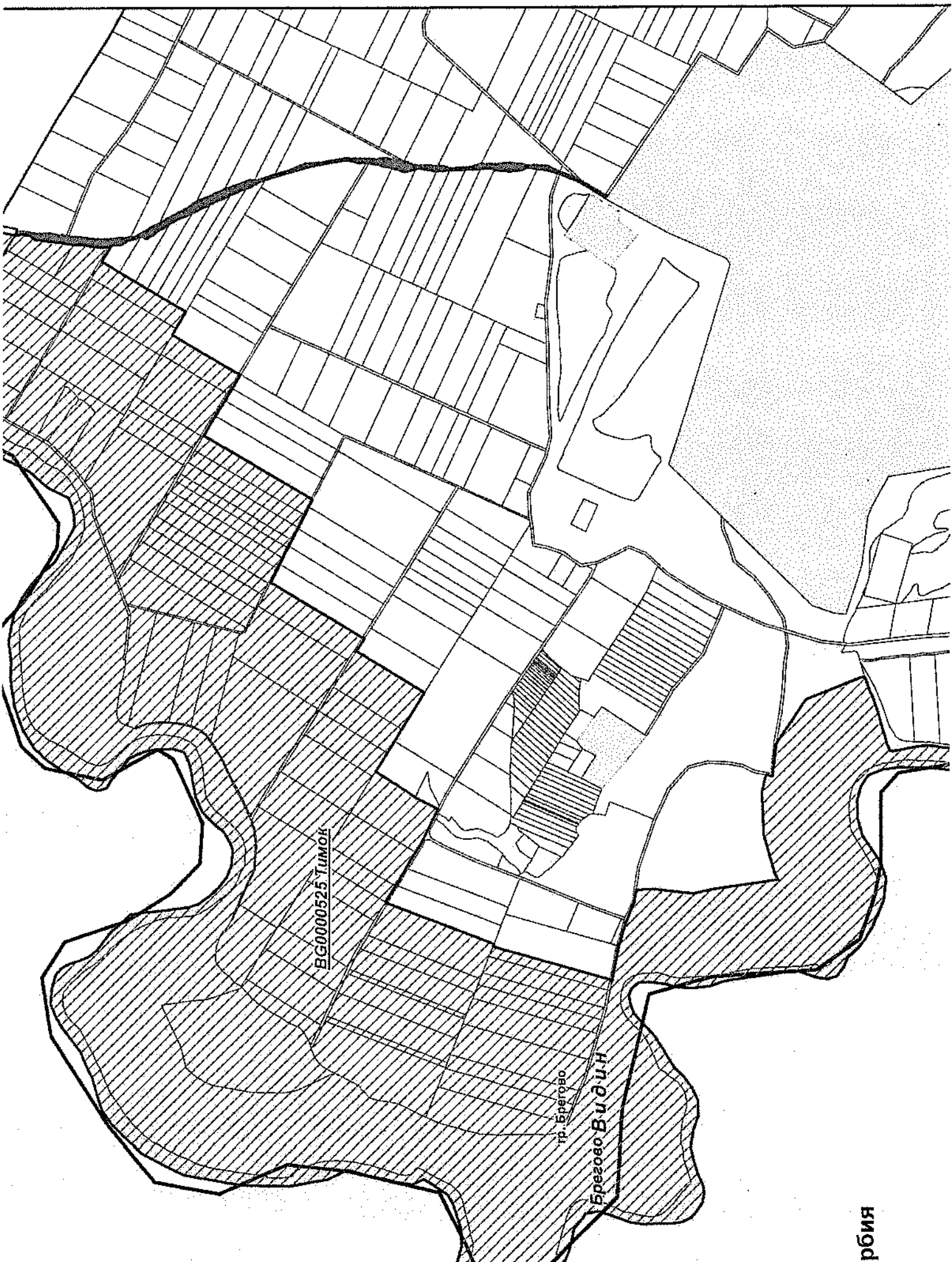
Тра



BG00000525 Тумок

гр. Брегово

Брегово Видин

рбия





Сърб

Биогеогр

Али

Чей

Кот

Зат

Об

Об

Зет

Вид тери

Се

Гол

На

По

Дол

Тра

Румъния

Сърбия

